



# Feuille de mise à jour / correction


Utilisez cette feuille ou notifiez vos remarques par messagerie Internet ( [guide4x4@free.fr](mailto:guide4x4@free.fr) ) dans le cas où vous constateriez une erreur, une omission de notre part, ou une modification des tracés et des implantations sur le terrain.

Veillez ensuite me renvoyer cette feuille avec votre road-book. Je vous l'échangerai contre un nouveau tirage comportant vos corrections et mises à jour.

**Bernard LOUVOT 2 bis rue Paul Bourget 06100 NICE**

Titre :				Case n° 41
DIRECTION à suivre	KM PARTIEL	KM TOTAL	POSITION GPS	OBSERVATIONS
				le bon portail se trouve sur la piste, après 1 coude à dr.

Titre :				Case n° 178
DIRECTION à suivre	KM PARTIEL	KM TOTAL	POSITION GPS	OBSERVATIONS
				Confusion possible : il y a plusieurs pistes. La bonne part à 7h.

Titre :				Case n° 210
DIRECTION à suivre	KM PARTIEL	KM TOTAL	POSITION GPS	OBSERVATIONS
				erreur dans le road book

Titre :				Case n° 235
DIRECTION à suivre	KM PARTIEL	KM TOTAL	POSITION GPS	OBSERVATIONS
	3.06	3.06		Km 3,06 et pas 7.58



# Feuille de mise à jour / correction

Utilisez cette feuille ou notifiez vos remarques par messagerie Internet ( [guide4x4@free.fr](mailto:guide4x4@free.fr) ) dans le cas où vous constateriez une erreur, une omission de notre part, ou une modification des tracés et des implantations sur le terrain.


Veuillez ensuite me renvoyer cette feuille avec votre road-book. Je vous l'échangerai contre un nouveau tirage comportant vos corrections et mises à jour.

**Bernard LOUVOT 2 bis rue Paul Bourget 06100 NICE**

<b>Titre :</b>				<b>Case n° 559</b>
DIRECTION à suivre	KM PARTIEL	KM TOTAL	POSITION GPS	OBSERVATIONS
		16,5		au lieu de 18,1

<b>Titre :</b>				<b>Case n° 560</b>
DIRECTION à suivre	KM PARTIEL	KM TOTAL	POSITION GPS	OBSERVATIONS
		18,6		au lieu de 21 etc... jusque case 563

<b>Titre :</b>				<b>Case n° 679</b>
DIRECTION à suivre	KM PARTIEL	KM TOTAL	POSITION GPS	OBSERVATIONS
				la photo ne correspond pas.

<b>Titre :</b>				<b>Case n° 694</b>
DIRECTION à suivre	KM PARTIEL	KM TOTAL	POSITION GPS	OBSERVATIONS
		20,5		les cases 692 et 693 ne sont plus justes. L'ICS est en service




# Feuille de mise à jour / correction

Utilisez cette feuille ou notifiez vos remarques par messagerie Internet ( [guide4x4@free.fr](mailto:guide4x4@free.fr) ) dans le cas où vous constateriez une erreur, une omission de notre part, ou une modification des tracés et des implantations sur le terrain.

Veillez ensuite me renvoyer cette feuille avec votre road-book. Je vous l'échangerai contre un nouveau tirage comportant vos corrections et mises à jour.

**Bernard LOUVOT 2 bis rue Paul Bourget 06100 NICE**

<b>Titre :</b>				<b>Case n° 694 bis</b>
DIRECTION à suivre	KM PARTIEL	KM TOTAL	POSITION GPS	OBSERVATIONS
		20.6		

<b>Titre :</b>				<b>Case n° 695</b>
DIRECTION à suivre	KM PARTIEL	KM TOTAL	POSITION GPS	OBSERVATIONS
		23.6		pas retrouvé les cases 696 à 698

<b>Titre :</b>				<b>Case n° 699</b>
DIRECTION à suivre	KM PARTIEL	KM TOTAL	POSITION GPS	OBSERVATIONS
		30.3		au lieu de 33,62

<b>Titre :</b>				<b>Case n° 747</b>
DIRECTION à suivre	KM PARTIEL	KM TOTAL	POSITION GPS	OBSERVATIONS
		4,12		les km des cases 740 à 747 sont erronés.




# Feuille de mise à jour / correction

Utilisez cette feuille ou notifiez vos remarques par messagerie Internet ( [guide4x4@free.fr](mailto:guide4x4@free.fr) ) dans le cas où vous constateriez une erreur, une omission de notre part, ou une modification des tracés et des implantations sur le terrain.


Veillez ensuite me renvoyer cette feuille avec votre road-book. Je vous l'échangerai contre un nouveau tirage comportant vos corrections et mises à jour.

**Bernard LOUVOT 2 bis rue Paul Bourget 06100 NICE**

Titre :				Case n° 770
DIRECTION à suivre	KM PARTIEL	KM TOTAL	POSITION GPS	OBSERVATIONS
				Chantier - Travaux jusqu'à case 772

Titre :				Case n° 783
DIRECTION à suivre	KM PARTIEL	KM TOTAL	POSITION GPS	OBSERVATIONS
				Correction de configuration. pas vu de roche...

Titre :				Case n° 840
DIRECTION à suivre	KM PARTIEL	KM TOTAL	POSITION GPS	OBSERVATIONS
		5.30		au lieu de 3,11

Titre :				Case n° 835
DIRECTION à suivre	KM PARTIEL	KM TOTAL	POSITION GPS	OBSERVATIONS
				la branche de droite est une piste (≠ route) travaux aux cases 833 et 834




# Feuille de mise à jour / correction

Utilisez cette feuille ou notifiez vos remarques par messagerie Internet ( [guide4x4@free.fr](mailto:guide4x4@free.fr) ) dans le cas où vous constateriez une erreur, une omission de notre part, ou une modification des tracés et des implantations sur le terrain.

Veuillez ensuite me renvoyer cette feuille avec votre road-book. Je vous l'échangerai contre un nouveau tirage comportant vos corrections et mises à jour.

**Bernard LOUVOT 2 bis rue Paul Bourget 06100 NICE**

<b>Titre :</b>				<b>Case n° 841</b>
DIRECTION à suivre	KM PARTIEL	KM TOTAL	POSITION GPS	OBSERVATIONS
		6.12		au lieu de 3.93

<b>Titre :</b>				<b>Case n° 938</b>
DIRECTION à suivre	KM PARTIEL	KM TOTAL	POSITION GPS	OBSERVATIONS
				Erreur de roadbook il faut tourner à droite.

<b>Titre :</b>				<b>Case n° 939</b>
DIRECTION à suivre	KM PARTIEL	KM TOTAL	POSITION GPS	OBSERVATIONS
				à supprimer : # inclus dans 938 (à 10m et pas à 200)

<b>Titre :</b>				<b>Case n° 971</b>
DIRECTION à suivre	KM PARTIEL	KM TOTAL	POSITION GPS	OBSERVATIONS
				travaux : 1 <sup>er</sup> RP tout droit puis fine VILA REAL




# Feuille de mise à jour / correction

Utilisez cette feuille ou notifiez vos remarques par messagerie Internet ( [guide4x4@free.fr](mailto:guide4x4@free.fr) ) dans le cas où vous constateriez une erreur, une omission de notre part, ou une modification des tracés et des implantations sur le terrain.

Veuillez ensuite me renvoyer cette feuille avec votre road-book. Je vous l'échangerai contre un nouveau tirage comportant vos corrections et mises à jour.

**Bernard LOUVOT 2 bis rue Paul Bourget 06100 NICE**

<b>Titre :</b>				<b>Case n°</b> 1021
DIRECTION à suivre	KM PARTIEL	KM TOTAL	POSITION GPS	OBSERVATIONS
				pas de R.P. On passe directement sur le pont

<b>Titre :</b>				<b>Case n°</b> 1201
DIRECTION à suivre	KM PARTIEL	KM TOTAL	POSITION GPS	OBSERVATIONS
		3.7		

<b>Titre :</b>				<b>Case n°</b> 1202
DIRECTION à suivre	KM PARTIEL	KM TOTAL	POSITION GPS	OBSERVATIONS
		3.75		

<b>Titre :</b>				<b>Case n°</b> 1203
DIRECTION à suivre	KM PARTIEL	KM TOTAL	POSITION GPS	OBSERVATIONS
		3.83		≠ panneau sortie (mais, d'entrée pour ceux qui arrivent d'en face



# Feuille de mise à jour / correction

Utilisez cette feuille ou notifiez vos remarques par messagerie Internet ( [guide4x4@free.fr](mailto:guide4x4@free.fr) ) dans le cas où vous constateriez une erreur, une omission de notre part, ou une modification des tracés et des implantations sur le terrain.

Veillez ensuite me renvoyer cette feuille avec votre road-book. Je vous l'échangerai contre un nouveau tirage comportant vos corrections et mises à jour.

**Bernard LOUVOT 2 bis rue Paul Bourget 06100 NICE**

<b>Titre :</b>				<b>Case n° 1208</b>
DIRECTION à suivre	KM PARTIEL	KM TOTAL	POSITION GPS	OBSERVATIONS
		3.04		pas de maisons à G. panneau = entrée pr ceux qui arrivent d'en face

<b>Titre :</b>				<b>Case n° 1228</b>
DIRECTION à suivre	KM PARTIEL	KM TOTAL	POSITION GPS	OBSERVATIONS
		10.5		

<b>Titre :</b>				<b>Case n°</b>
DIRECTION à suivre	KM PARTIEL	KM TOTAL	POSITION GPS	OBSERVATIONS

<b>Titre :</b>				<b>Case n°</b>
DIRECTION à suivre	KM PARTIEL	KM TOTAL	POSITION GPS	OBSERVATIONS