





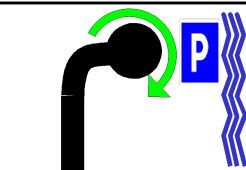

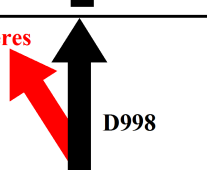
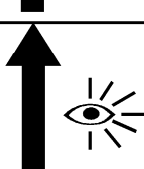
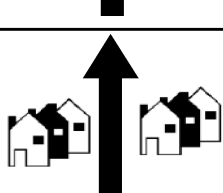
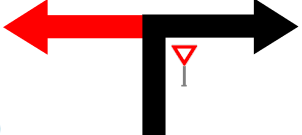


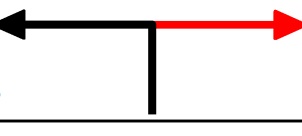
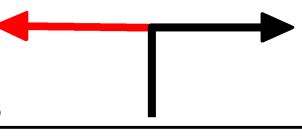
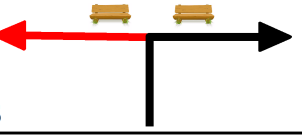
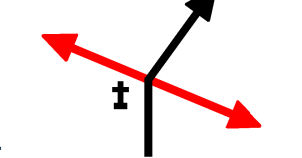
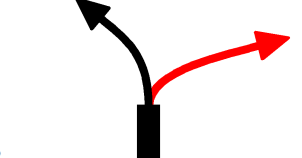





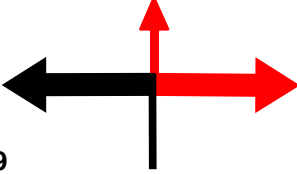
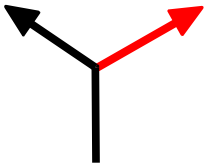
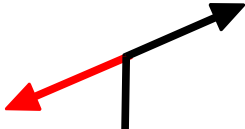
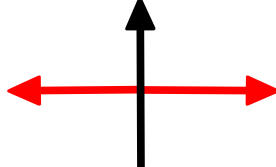

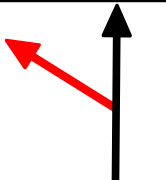
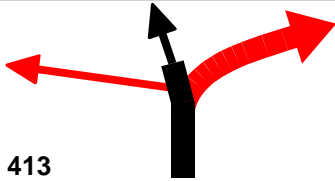


Titre : LA LOZERE

DIRECTION A PRENDRE	Km Partiel	Km Total	Position GPS	OBSERVATIONS
<p>440</p> 	0,88	7,07	Les Pistes de l'Aventure	Continuer le goudron jusqu'au hameau
<p>439</p> 	1,69	6,19	Les Pistes de l'Aventure	
<p>438</p>  <p>D998</p> <p>Tessonnières</p>	2,6	4,5	<p>N 44 21 283</p> <p>E 003 23 477</p> <p>063</p>	Quittez la départementale en direction de Tessonnières
<p>437</p>  <p>D998</p> <p>D986</p> <p>Sauveterre</p>	1,9	1,9	Les Pistes de l'Aventure	
<p>436</p> 		0 Km	Les Pistes de l'Aventure	<p>SAINTE ENIMIE</p> <p>Hôtels, restaurants, boucherie, boulangerie , campings (à 2,5 km au bord du Tarn)</p> 
<p>435</p> 	2,65	8	<p>N 44 21 908</p> <p>E 003 24 740</p> <p>Ste Enimie</p>	<p>SAINTE ENIMIE</p> <p>Village très pittoresque et très touristique au fond des gorges du Tarn</p> <p>Faire ½ tour et repartir en sens inverse</p>
<p>434</p>  <p>Sauveterre</p> <p>D986</p> <p>D998</p> <p>Ste Enimie</p>	2,63	5,35	Les Pistes de l'Aventure	
<p>433</p>  <p>Tessonnières</p> <p>D998</p>	1,72	2,72	<p>N 44 21 283</p> <p>E 003 23 477</p> <p>063</p>	
<p>432</p> 	1	1	Les Pistes de l'Aventure	Point de vue sur le cirque de Pognadoire (Gorges du Tarn)
<p>431</p> 	1,12	<p>0 km</p> <hr/> <p>8,6</p>		<p>CABRUNAS (hameau)</p> <p>Kilométrage à vérifier</p>

Titre : LA LOZERE

DIRECTION A PRENDRE	Km Partiel	Km Total	Position GPS	OBSERVATIONS
 430	0,1	7,48		
 429	0,03	7,38		LAVAL DU TARN WC public sur la gauche
 428	0,28	7,35		LAVAL DU TARN Eglise sur la gauche
 427	0,2	7,07		
 426	0,2	6,87		
 425	0,89	6,67		2 bancs à l'embranchement
 424	0,38	5,78		
 423	0,39	5,4		Piste caillouteuse en montée Interdit motos
 422	0,13	5,01		
 421	0,9	4,88		PERRIERES

Titre : LA LOZERE

DIRECTION A PRENDRE	Km Partiel	Km Total	Position GPS	OBSERVATIONS
 <p>420</p>	0,99	3,98	Les Pistes de l'Aventure	Direction : Perrières
 <p>419</p>	0,19	2,99	Les Pistes de l'Aventure	
 <p>418</p>	0,38	2,8	Les Pistes de l'Aventure	RSLPP
 <p>417</p>	0,43	2,42	Les Pistes de l'Aventure	
 <p>416</p>	1,37	1,99	Les Pistes de l'Aventure	RSLPP
 <p>415</p>	0,24	0,62	Les Pistes de l'Aventure	
 <p>414</p>	0,38	0,38	Les Pistes de l'Aventure	
 <p>413</p>	0,76	0 km 2,37	N 44 20 051 E 003 18 339 062	
 <p>412</p>	0,08	1,61	Les Pistes de l'Aventure	
 <p>411</p>	0,09	1,53	Les Pistes de l'Aventure	LE MAZEL hameau